

《嘉鱼县绿道专项规划》（征求意见稿）公示

第一条 规划范围

本次规划的范围为嘉鱼县城市规划区内连片的城市建设用地，面积约 1809 公顷。

第二条 规划期限

本规划期限为 2024 年—2030 年，与《湖北省嘉鱼县城市总体规划（2011-2030）》的规划期限保持一致。

第三条 规划内容

1、县域绿道网络结构

县域绿道网由“四主+四副+N”，即 8+N 条县域绿道构成，“四主”为沿长江滨江绿道、中心城区绿道、沿咸合线绿道、沿西凉湖北侧绿道。“四副”为沿 102 省道绿道、沿铁路绿道、沿蜜泉湖北侧绿道、沿大岩湖北侧绿道。

2、城区绿道网络结构

规划形成“两大环、两小环、两轴两廊”的绿道网络。建设城区绿化体系，以增强各绿地之间的连通性和可达性，形成承载市民活动的绿色连续空间。

“两大环”：北环（北环绿道，途经文庙山公园、小湖、儿童公园、马鞍山郊野公园、马鞍河、东城公园、幸福大道、沿湖大道等）、南环（南环绿道，途经沿湖大道、凤凰大道、南门大道、牛头山、园区四路、蜀湖、茶湖、东城公园等）；

“两小环”：环小湖绿道环、环梅懈湖绿道环；

“两轴两廊”：分别为人民-迎宾绿道、嘉鱼绿道、发展绿道、凤凰绿道。

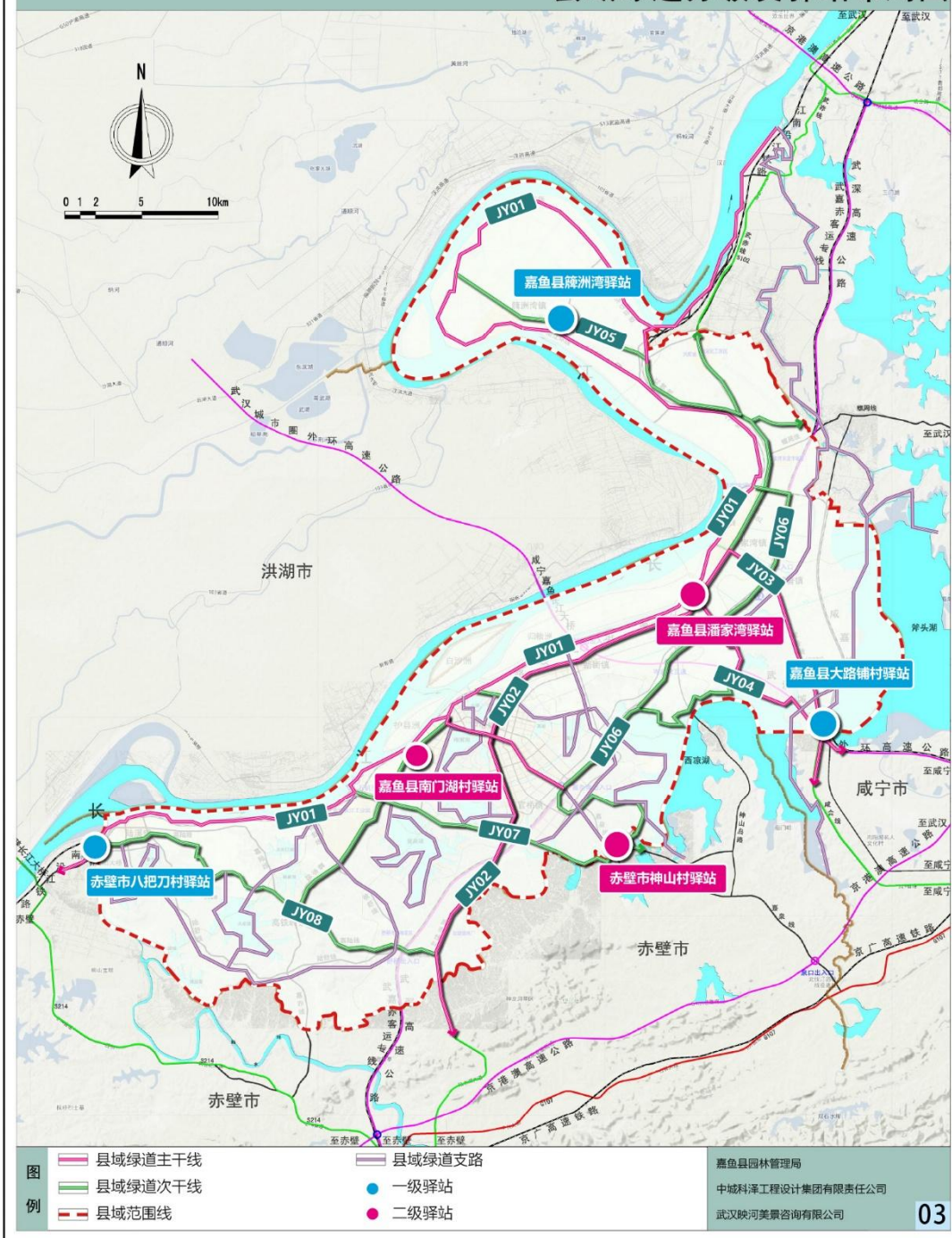
3、绿道服务设施规划

规划县域一级驿站 2 处，二级驿站 2 处，共计 4 处市域驿站。

规划城区一级驿站 6 个，二级驿站 10 个，共计 16 处社区驿站。

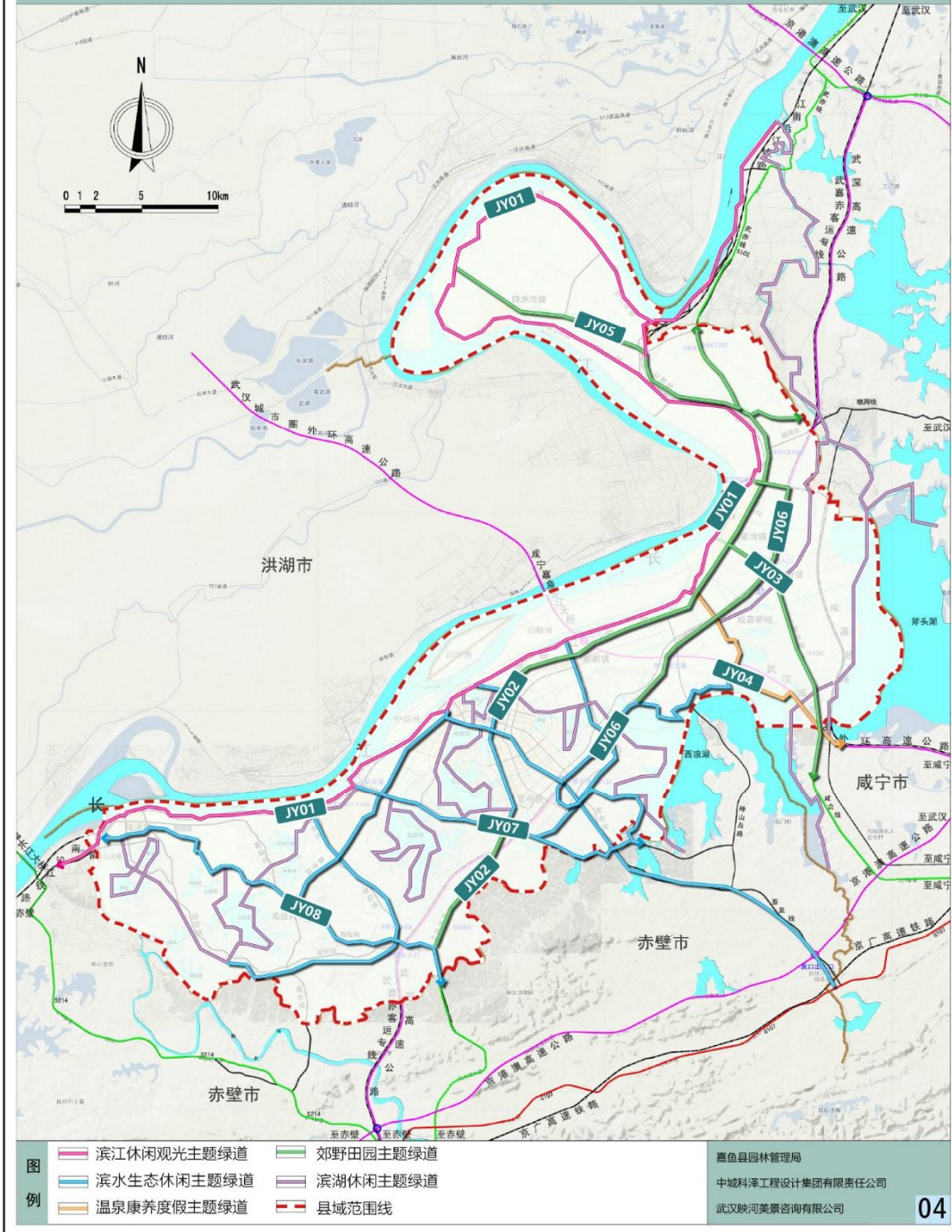
嘉鱼县绿道专项规划 (2024-2030)

县域绿道分级及驿站布局图



嘉鱼县绿道专项规划 (2024-2030)

县域绿道分类图



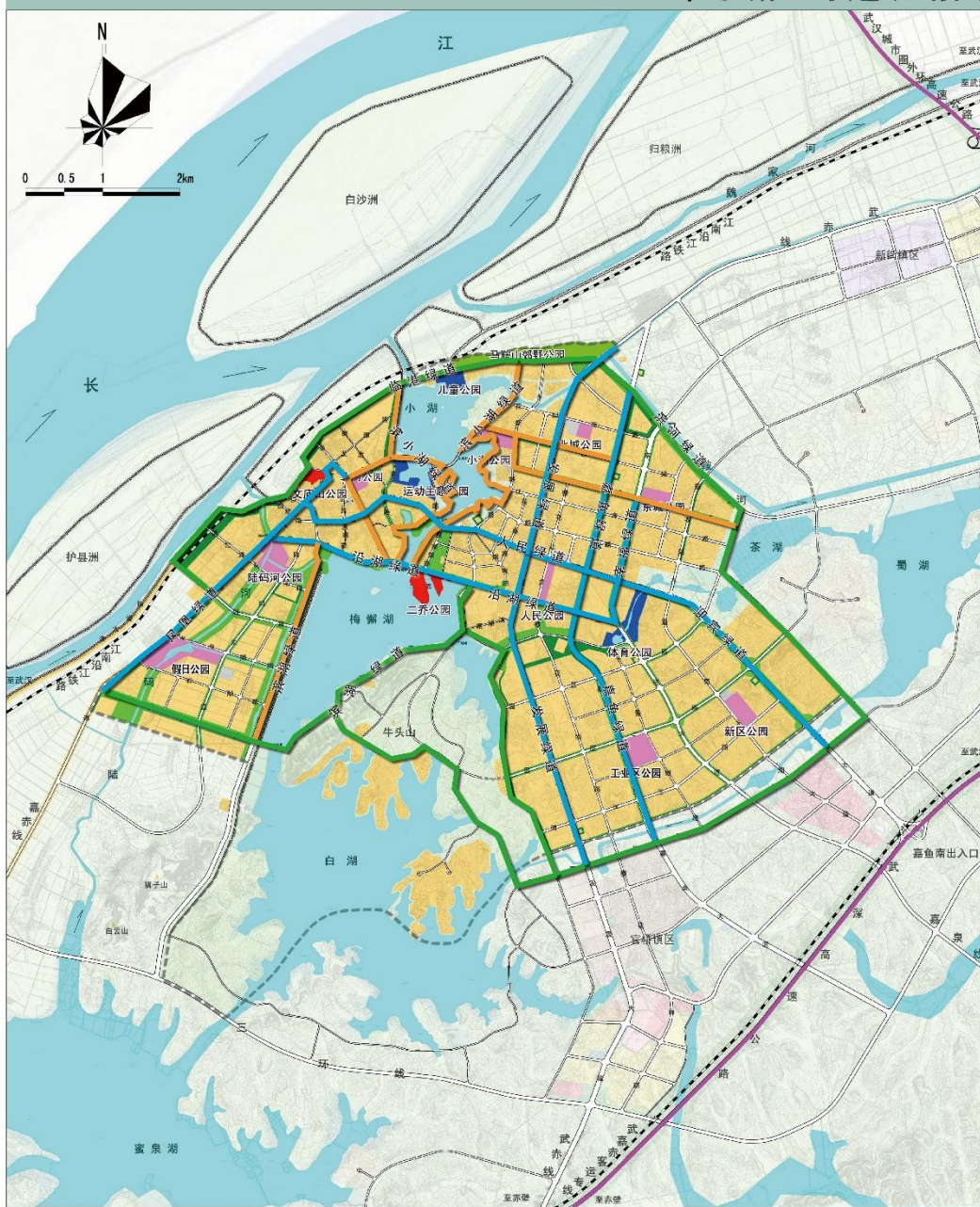
嘉鱼县绿道专项规划（2024-2030）

中心城区绿道结构分析图



嘉鱼县绿道专项规划（2024-2030）

中心城区绿道规划图



图例

- 县级绿道
- 社区绿道
- 郊野绿道

嘉鱼县园林管理局
中城科源工程设计集团有限责任公司
武汉明河美景咨询有限公司

嘉鱼县绿道专项规划 (2024-2030)

绿道驿站规划布局图



- | | |
|------|------|
| 县级绿道 | 一级驿站 |
| 社区绿道 | 二级驿站 |
| 郊野绿道 | |

嘉鱼县园林管理局
中城科源工程设计集团有限责任公司
武汉明河景观咨询有限公司